







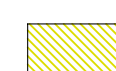



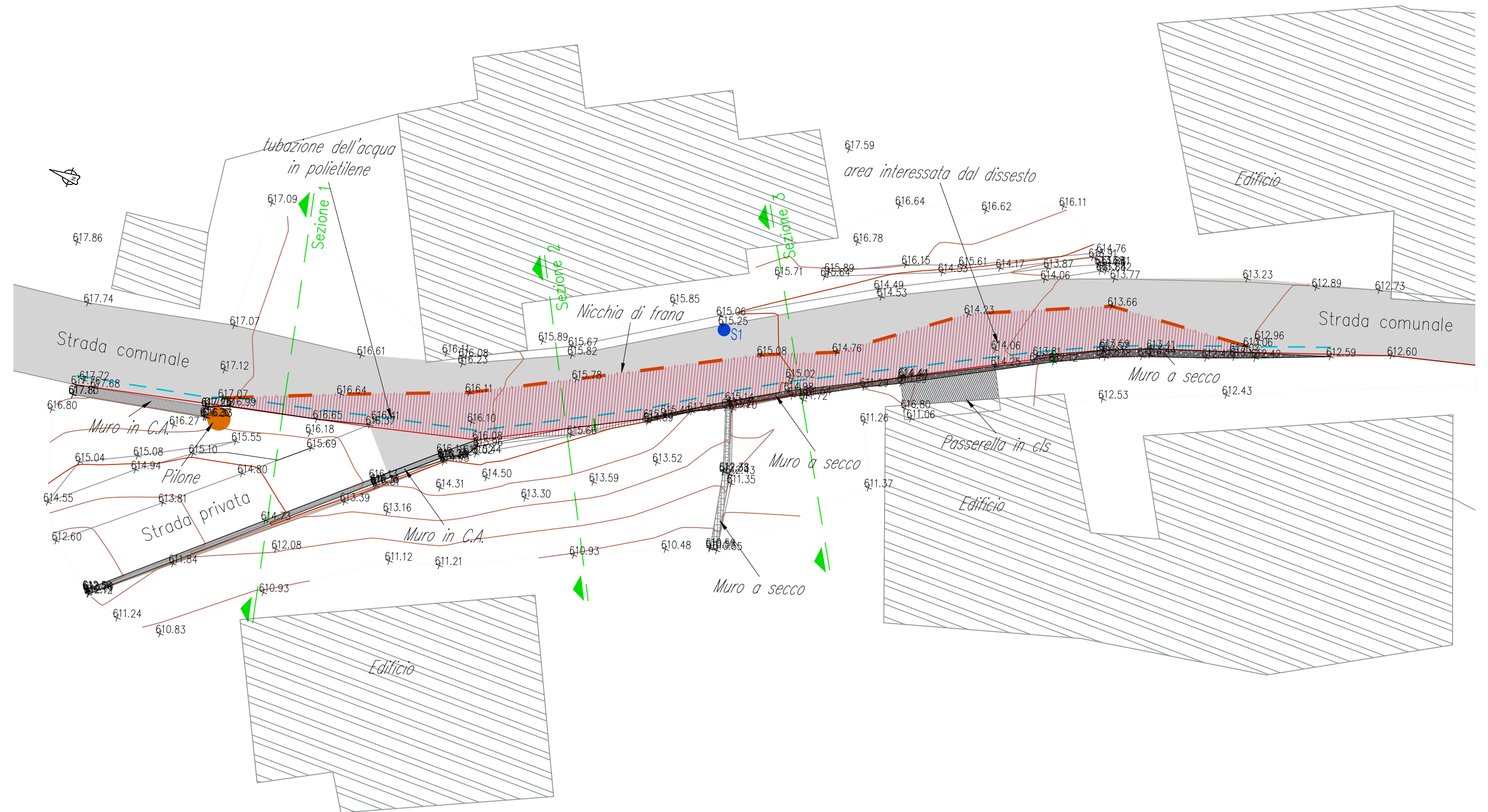
PLANIMETRIA STATO ATTUALE
DA RILIEVO TOPOGRAFICO IN DATA FEBBRAIO 2016
scala 1:200

LEGENDA PLANIMETRIA STATO ATTUALE

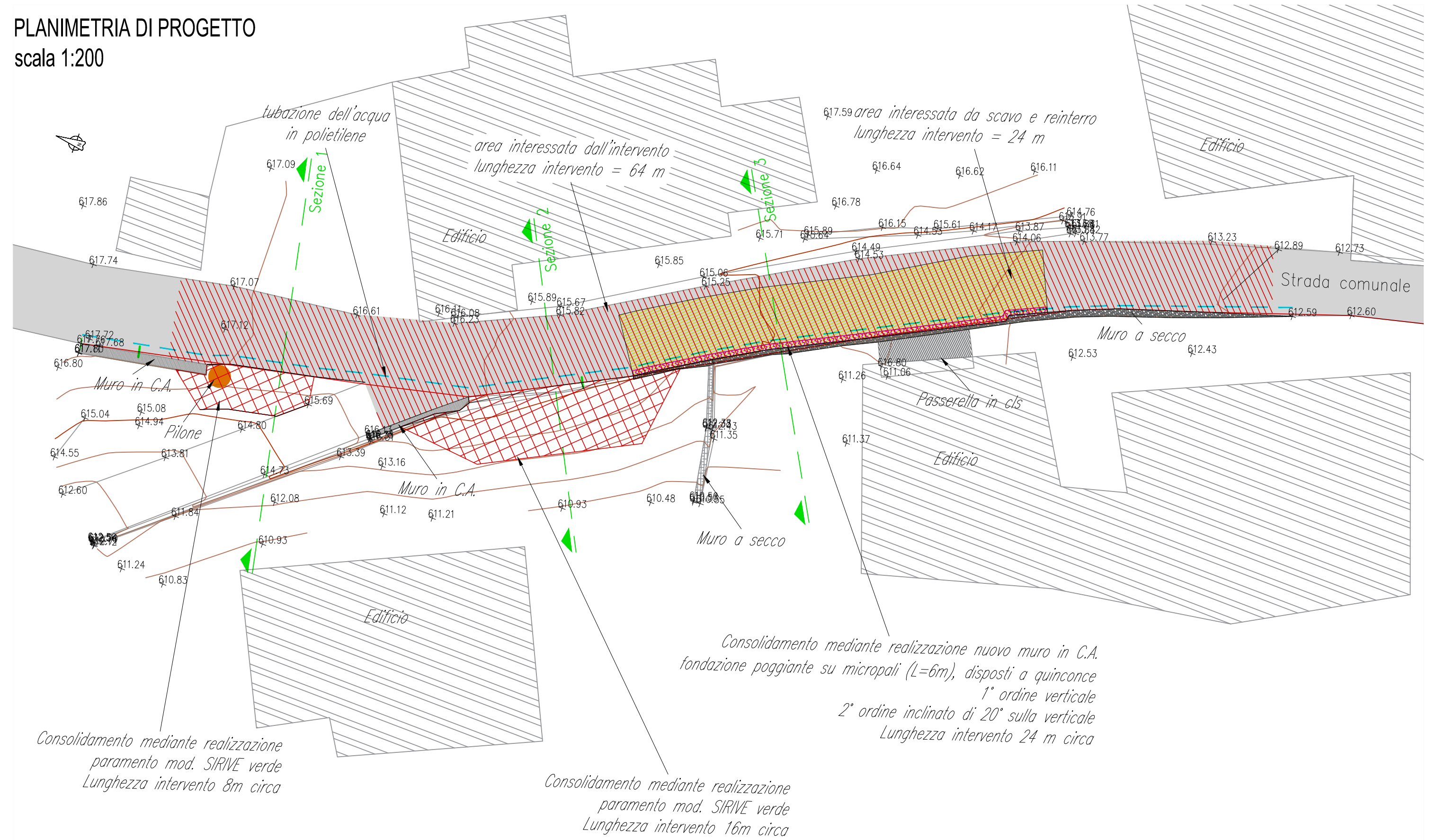
-  Nicchia di frana
-  Area soggetta a dissesto
-  Muri a secco
-  Muri in C.A.
-  Tubazione acqua in polietilene

LEGENDA PLANIMETRIA PROGETTO

-  Area di intervento
-  Area soggetta a consolidamento mediante paramento mod. SIRIVE verde
-  Nuovo muro in C.A. con fondazione poggianti su micropali
-  Area oggetto di scavo e reinterro
-  Tubazione acqua in polietilene



PLANIMETRIA DI PROGETTO
scala 1:200



COMUNE DI VALLI DEL PASUBIO
PROVINCIA DI VICENZA

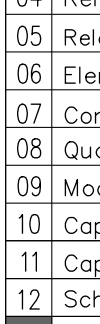
Via Bruno Brandellero n. 46 - 36030 Valli del Pasubio
Area Lavori Pubblici

PROGETTO ESECUTIVO

INTERVENTI DI RIPRISTINO E SALVAGUARDIA DI INFRASTRUTTURE PER LA MOBILITA' CITTADINA A SEGUITO DEGLI EVENTI ALLUVIONALI DELL'ANNO 2013

INTERVENTO DI CONSOLIDAMENTO DI UN TRATTO DELLA STRADA COMUNALE DI COLLEGAMENTO IN LOCALITA' CUMERLATI

Codice: 08 - T.Prov

ELENCO ELABORATI		INTERVENTI	Pratica	
n.			Titolo Codice T.Prov - Loc. Cumerlati	
01	Relazione tecnico-illustrativa	×	Data Maggio 2016	
02	Relazione geologico-geotecnica	×	Aggiornamento	
03	Relazione paesaggistica semplificata	×	Livello di Progetto Esecutivo	
04	Relazione di fattibilità ambientale	×	File name	
05	Relazione di non necessità di V.Inc.A.	×	SCALA  ELABORATO 13	
06	Elenco prezzi unitari	×		
07	Computo metrico estimativo	×		
08	Quadro economico di spesa	×		
09	Modello offerta prezzi	×		
10	Capitolato speciale d'appalto - Parte tecnica	×		
11	Capitolato speciale d'appalto - P. amministrativa	×		
12	Schema di contratto	×		
13	Planimetria stato di fatto da rilievo topografico in data Febbraio 2016 e di progetto	●		IL RESPONSABILE DELLA STRUTTURA TECNICA geom. Ilario De Moro
14	Sezioni di progetto			IL RESPONSABILE DEL PROCEDIMENTO Ing. Giovanni Fichera
15	Piano di sicurezza e coordinamento	×		COORDINAMENTO SICUREZZA arch. Vincenza Spagnuolo
16	Fascicolo dell'opera	×		COLLABORAZIONE GEOLOGICO-GEOTECNICA dott. Franco geologo Darteni



Riproduzione ed utilizzazione degli elaborati vietata ai sensi della L.633 del 22.04.1941 e successive modifiche ed integrazioni

Studio Toniolo
architecture & consulting

Studio Toniolo architetture & consulting
Via San Valentino 2 - 36030 Costabissara (VI)
Tel. 0444.972065 - Fax 0444.972647
email: toniolo.costantino@gmail.com

arch. Costantino Toniolo